





Zwischen Otzberg und Hassenroth ▲



Futtersilos in Forstel ▲




1 Burg Breuberg ▲



Ehemalige Lutmühle (zwischen Höchst und Mümling-Grumbach) ▲



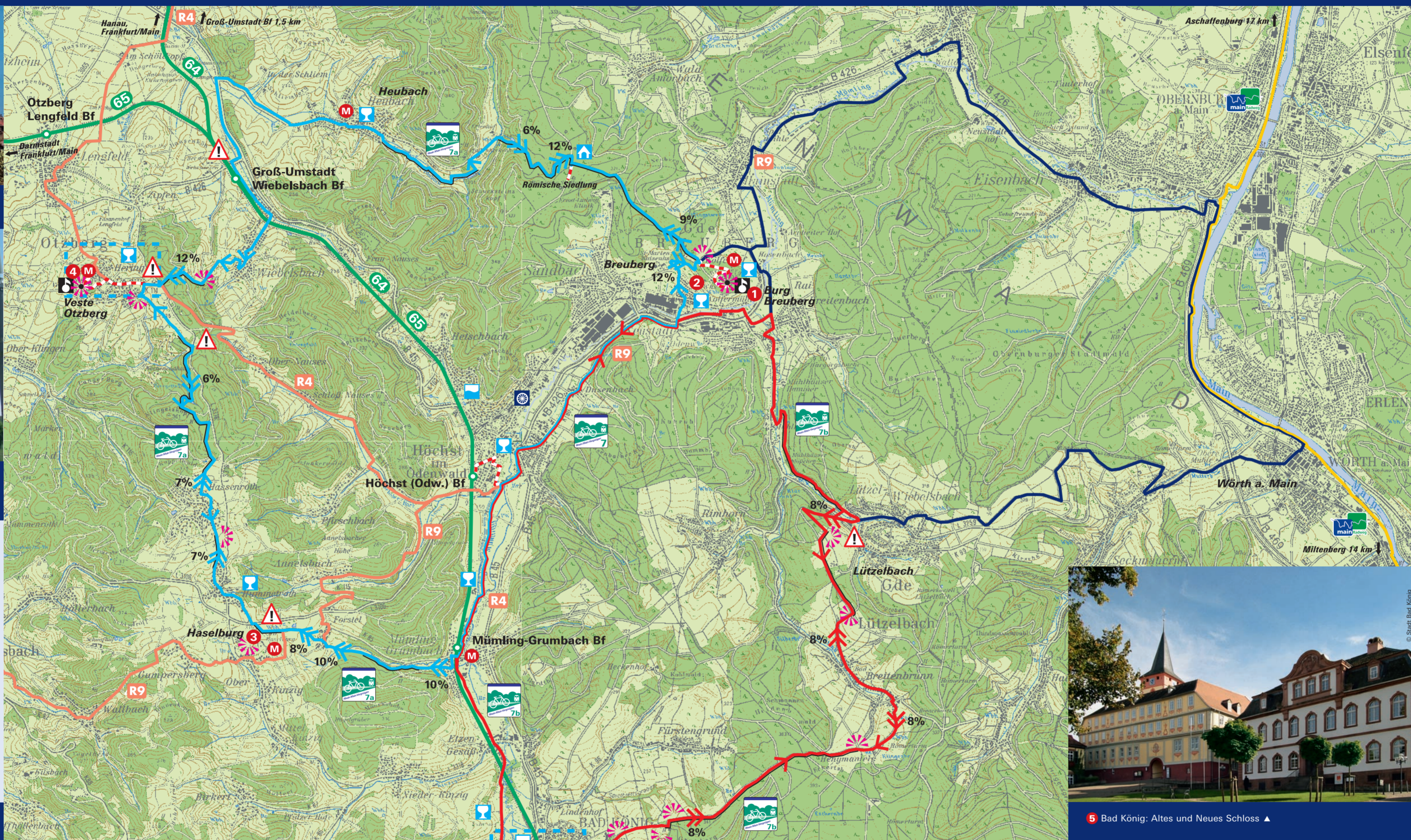
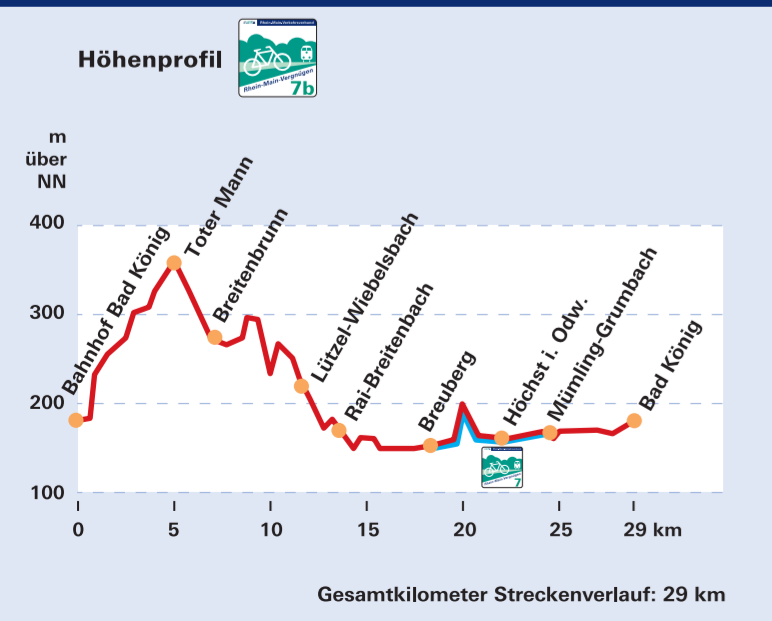
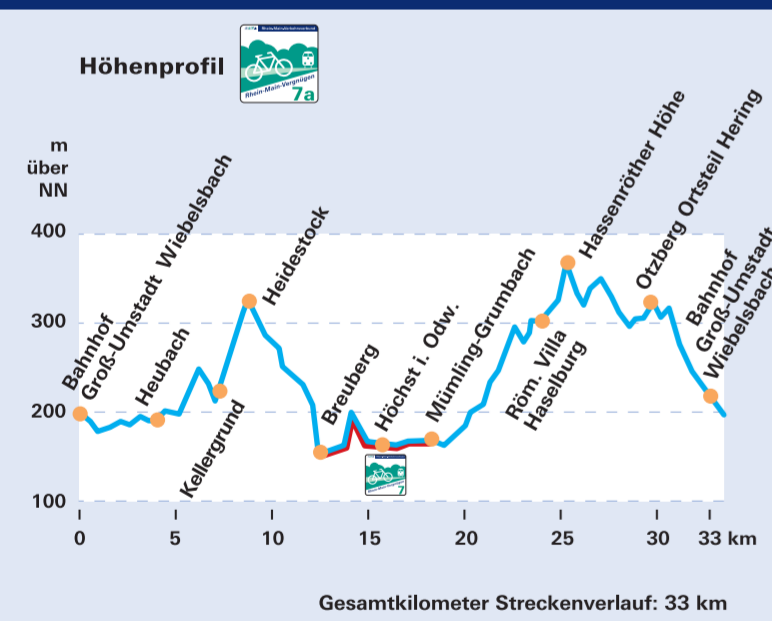
2 Breuberg-Neustadt ▲



4 Veste Otzberg ▲

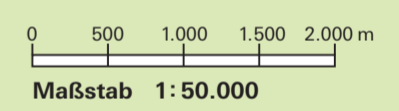


Bei Otzberg-Hering ▲



**Zeichenerklärung**

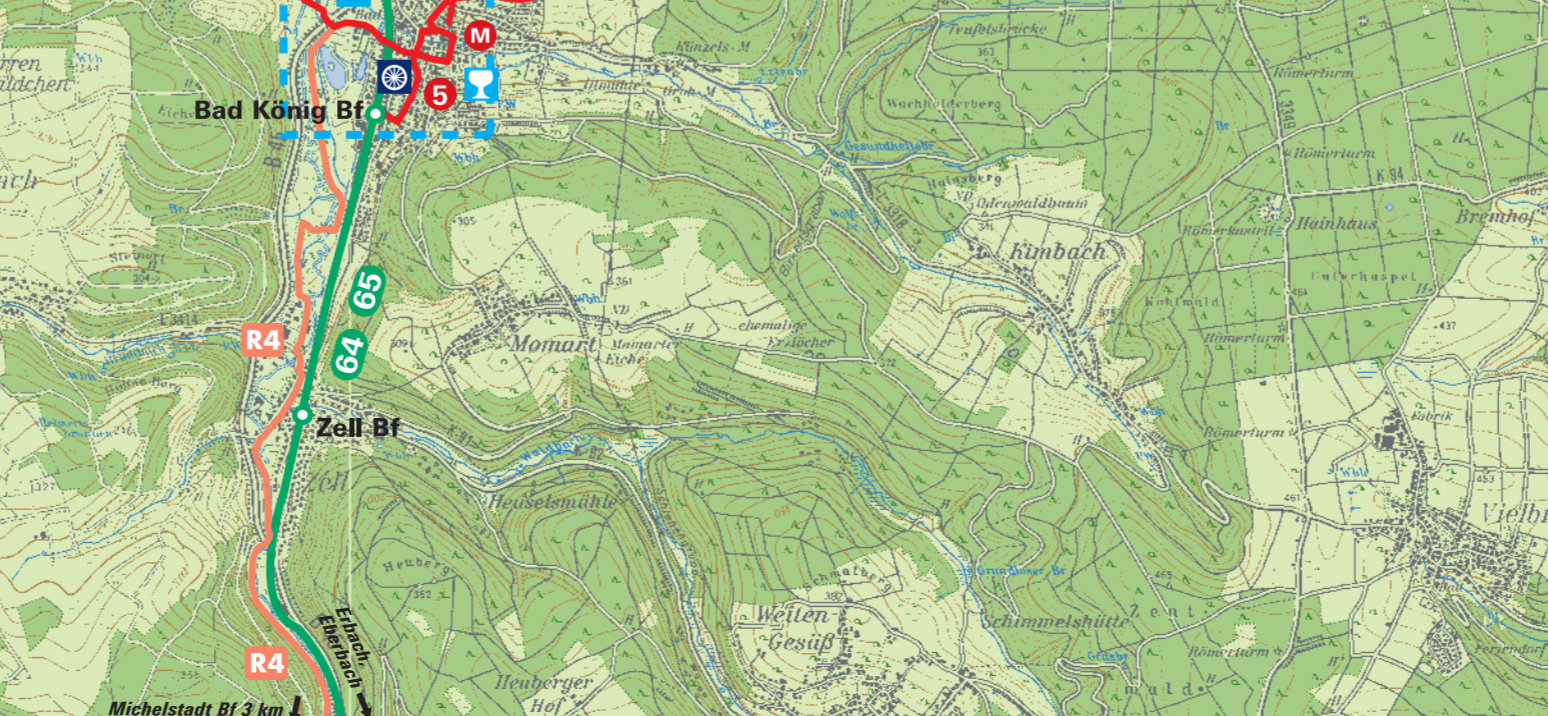
- 64 65 RMV-Linien
- Bad König Bf Bahnhof/Station
- Rhein-Main-Vergnügen Route 7a
- Rhein-Main-Vergnügen Route 7b
- Rhein-Main-Vergnügen Routen 7a und 7b
- Rhein-Main-Vergnügen Kombinationsroute
- Main-Radweg Main-Radweg
- Langvariante Main Langvariante Main
- Abzweigung Abzweigung
- R4-R9 Hessischer Radfernweg
- nicht asphaltierte Strecke nicht asphaltierte Strecke
- Steigung bis 6% Steigungen bis 6%
- Steigung über 6% Steigungen über 6%
- 10% maximale Steigung
- 2 im Text erwähnte Sehenswürdigkeit
- Gaststätte, Biergarten Gaststätte, Biergarten
- Freibad, Badesee Freibad, Badesee
- M Museum
- Burg Burg
- Kirche Kirche
- Aussicht Aussicht
- Aussichtsturm Aussichtsturm
- Schutzhütte Schutzhütte
- Fahrradladen Fahrradladen
- Minigolf Minigolf
- Gefahrenstelle, z. B. Fahrbahnquerung Gefahrenstelle, z. B. Fahrbahnquerung
- i Information
- NSG Naturschutzgebiet



5 Bad König: Altes und Neues Schloss ▲



4 Veste Otzberg: Basaltfelsen ▲



5 Bad König: Kurpark mit Großem See ▲