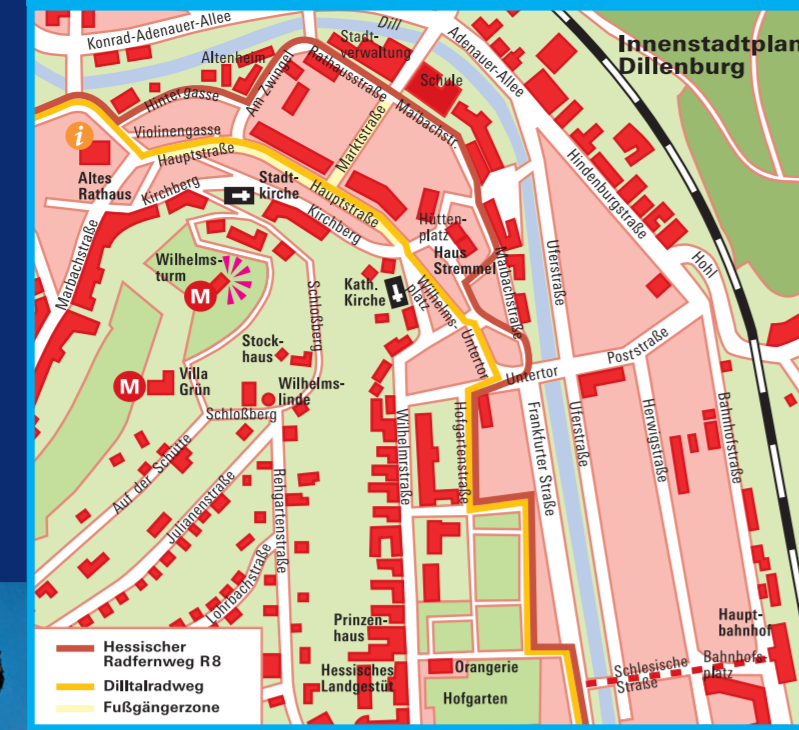


RHEIN-MAIN VERGNÜGEN ROUTE 8

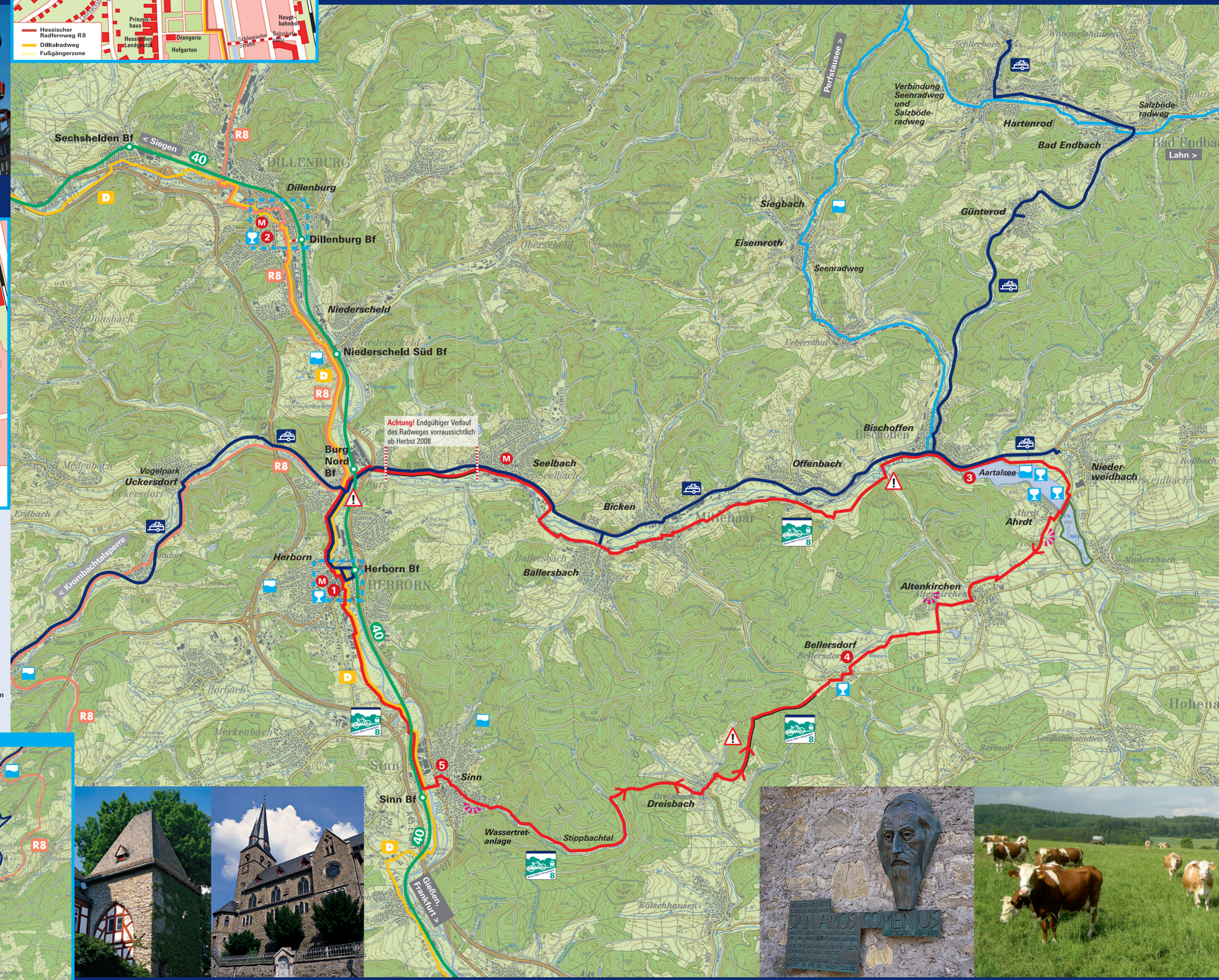
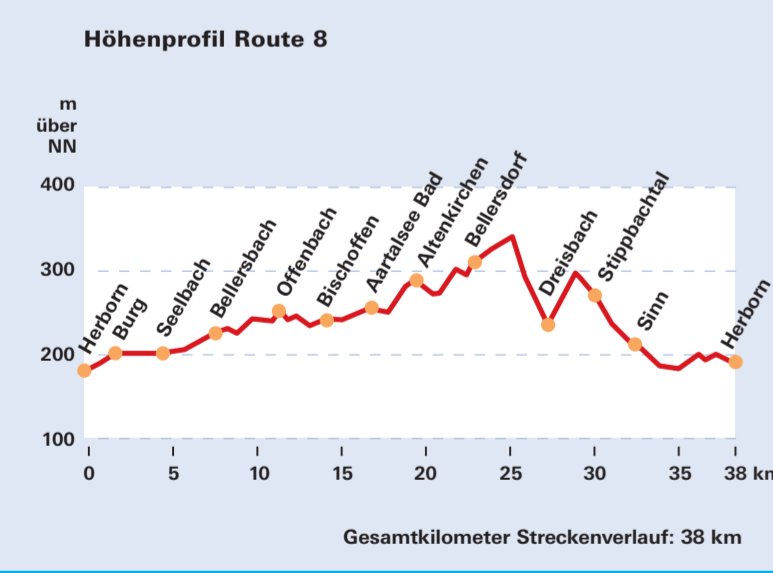
Hessen mit dem Rad entdecken: Unterwegs zwischen Herborn und Aartalsee (38 km)




2 Dillenburg: Haus Stremmel (Hüttenplatz) ▲ Idylle im Stippbachtal ▲ Blick auf Niederweidbach und Vorseperre des Aartalsees ▲ Alte Bahntrasse ▲



1 Herborn: Bahnhof ▲ und Marktplatz ▲



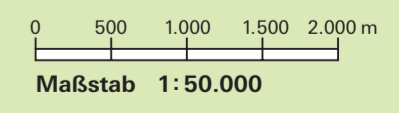
3 Aartalsperre ▲ Unterwegs bei Ballersbach ▼



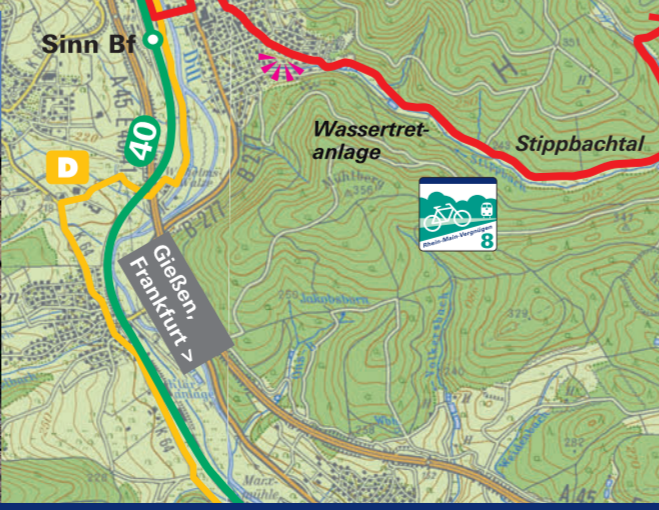
Zeichenerklärung

- Rhein-Main-Vergnügen Route 8
- Hessischer Radfernweg
- Dillradweg
- Seen- und Salzböderadweg
- Blaue Linie (Bus mit Fahrradanhänger)
- Steigungen
- nicht asphaltierte Strecke
- Abzweigung
- RMV-Linien
- Herborn Bahnhof/Station

- Gaststätte
- Schwimmbad, Badesee
- Aussicht
- im Text erwähnte Sehenswürdigkeit
- Museum
- Gefahrenstelle, z. B. Fahrbahnquerung
- Naturschutzgebiet
- Information



1 Herborn: Leonhardturm ▲



5 Sinn: Evangelische Kirche ▲



1 Herborn (Hohe Schule): Gedenktafel für J. A. Comenius (1592-1670) ▲



Landschaft bei Altenkirchen ▲

RMV-Mobilitäts-Beratung

Das ABC von A nach B

Hotline (Mo-Fr 8-18 Uhr) **01805/768 4636**

Internet **www.rmv.de**

WAP-Service **wap.rmv.de**

Beratung vor Ort **Mobilitätszentralen**

