



4 Rosenpavillon, im Hintergrund Steinfurth ▲



3 Rockenberg: evangelische Kirche ▲



2 Burg Münzenberg ▲



1 Wölfersheim: evangelisch-reformierte Kirche (Saalkirche) ▲



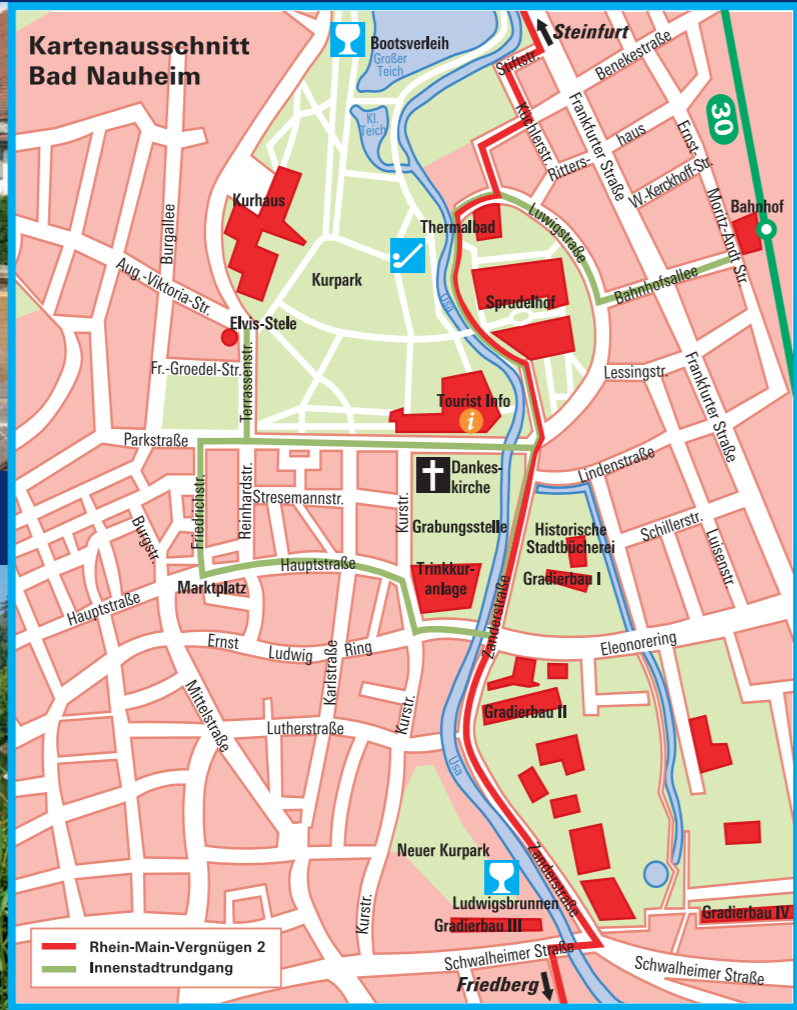
Nähe Bingenheimer Ried ▲



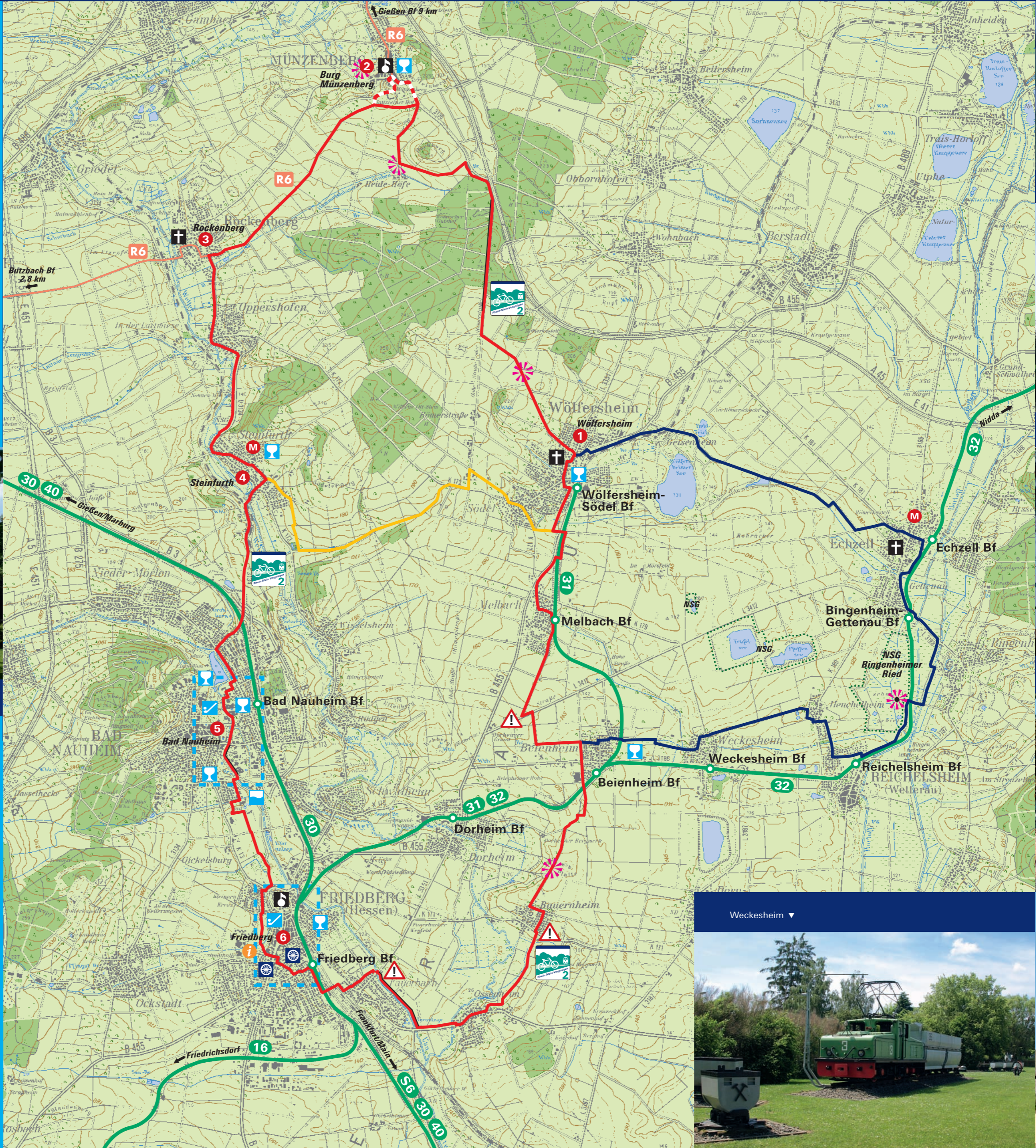
Kirche Echzell ▲



5 Bad Nauheim: Sprudelhof ▲



5 Bad Nauheim: Großer Teich ▲



Bingenheimer Ried ▲



6 Friedberg: Burgmannenhaus ▲



6 Friedberg: Altstadt ▲



6 Friedberg: Schloss ▼



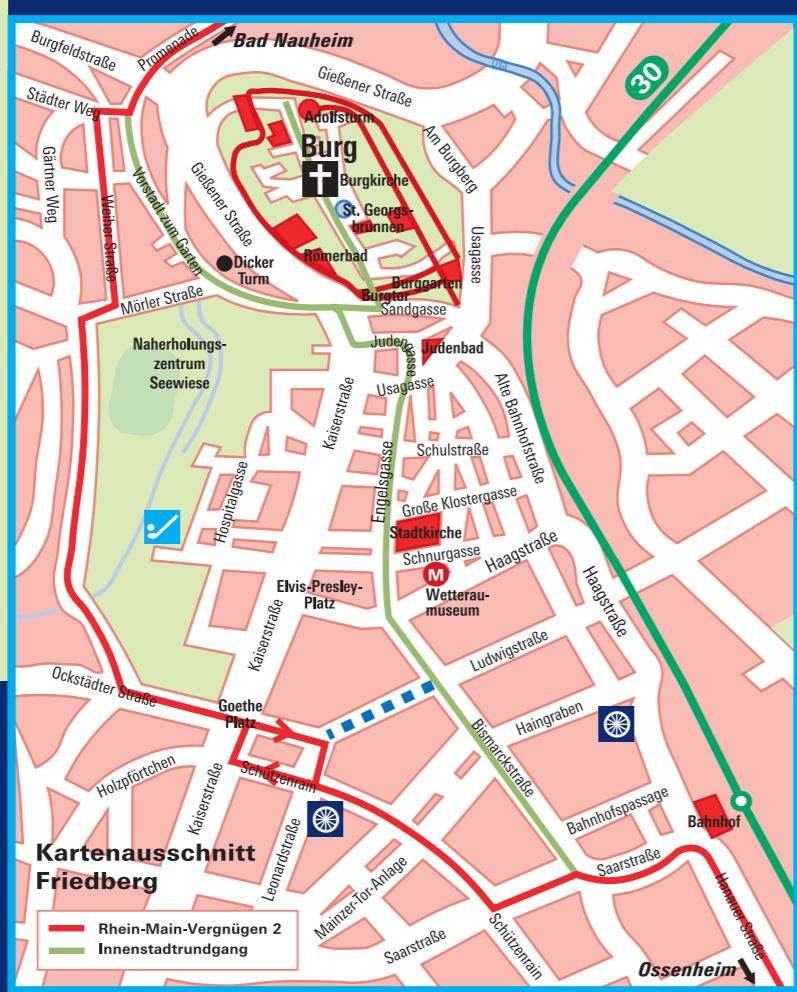
6 Friedberg: Adolfturm ▲

Zeichenerklärung

- S6 30** RMV-Linien
- Friedberg Bf** Bahnhof/Station
- Rhein-Main-Vergnügen Route 2
- Kurzvariante
- Langvariante "Bingenheimer Ried"
- Abzweigung
- R6** Hessischer Radfernweg
- nicht asphaltierte Strecke
- Gefahrenstelle, z. B. Fahrbahnquerung
- Naturschutzgebiet
- 0 500 1.000 1.500 2.000 m
Maßstab 1:50.000
- 2** im Text erwähnte Sehenswürdigkeit
- Gaststätte, Biergarten
- Freibad, Badesee
- M** Museum
- Burg
- Kirche
- Aussicht
- Beobachtungsstand
- Fahrradladen
- Minigolf
- Information



5 Bad Nauheim: Liegewiese am Gradiebau I ▲



Kartenausschnitt Friedberg